














Banco de Áreas
Adesões
Resolução SMA 30/2007



Em negociação

Implantado

Protocolo	Área para Recuperação	Município da propriedade a ser recuperada		Fase	Contato Mata Ciliar / Investidor
11	6	Fartura			
14	10	Fartura			
16	4	Fartura			
18	6	Fartura			
20	2	Ubarana			
22	32	Guaratingueta		Implantada	Iniciativa Verde
29	8	Vargem Grande do Sul			
30	2	Lorena		Implantada	Iniciativa Verde
35	4	Lorena		Implantada	Iniciativa Verde
36	2	Lorena		Implantada	Iniciativa Verde
37	4	Lorena		Implantada	Iniciativa Verde
38	1	Lorena		Implantada	Iniciativa Verde
39	2,5	Lorena		Implantada	Iniciativa Verde
40	76	Silveiras			
41	4	Maua			DERSA
42	3,4	Sao Roque			DERSA
43	6	Piracicaba			
44	2,5	General Salgado			
45	1,35	General Salgado			
46	1,35	General Salgado			
47	1,35	General Salgado			
48	4	Sao Roque			DERSA
50	2	Guaratingueta			
55	8	Garca		Negociação	FEHIDRO



















Banco de Áreas
Adesões
Resolução SMA 30/2007



Em negociação

Implantado

Protocolo	Área para Recuperação	Município da propriedade a ser recuperada		Fase	Contato Mata Ciliar / Investidor
143	0,7	General Salgado			
145	0,7	General Salgado			
146	0,7	General Salgado			
148	2	Bauru			
149	10	Guaratingueta			
151	4	Tiete			DERSA
152	2	Marília		Negociação	Proteção à Biodiversidade
153	3	Guaratingueta			
154	1	Silveiras			
155	8,5	Ipero			DERSA
156	0,5	Ipero			DERSA
157	0,5	Ipero			DERSA
158	2,5	Ipero			DERSA
159	0,3	Ipero			DERSA
160	0,6	Ipero			DERSA
161	0,6	Ipero			DERSA
162	1,5	Ipero			DERSA
163	0,5	Ipero			DERSA
164	0,5	Ipero			DERSA
165	2,5	Ipero			DERSA
166	0,5	Ipero			DERSA
167	1	Ipero			DERSA
168	1,5	Ipero			DERSA
169	2	Patrocinio Paulista			



Banco de Áreas
Adesões
Resolução SMA 30/2007



Em negociação



Implantado

Protocolo	Área para Recuperação	Município da propriedade a ser recuperada		Fase	Contato Mata Ciliar / Investidor
170	0,5	Altinópolis			
172	2	Silveiras			
173	2	Silveiras			
174	3	Bragança Paulista			DERSA
176	2,7	Piracicaba			DERSA
182	7	Platina			
183	1,75	Matao			
184	1,6	Altinópolis			
185	70	Campinas			DERSA
186	0,4	Tambau			
187	2,5	Tambau			
188	1	Tambau			
189	4,8	Tambau			
190	4,8	Tambau			
191	6	Tambau			
192	1	Tambau			
193	2	Tambau			
194	3,5	Tambau			
195	2,5	Tambau			
200	5,76	Jardinópolis		Negociação	Vianorte
201	44,16	Euclides da Cunha Paulista			
202	25,18	Euclides da Cunha Paulista			
203	4	Amparo			
204	12,1	Jau		Negociação	Iniciativa Verde



Banco de Áreas
Adesões
Resolução SMA 30/2007



Em negociação



Implantado

Protocolo	Área para Recuperação	Município da propriedade a ser recuperada		Fase	Contato Mata Ciliar / Investidor
205	3	Sao Carlos			
208	3,5	Guaratingueta		Implantada	Iniciativa Verde
209	2	Lorena			
210	2	Lorena		Implantada	Iniciativa Verde
212	12,4	Sao Francisco			
213	12	Eldorado			
214	8	Porto Feliz			DERSA
215	5	Sumare			DERSA
220	1	Sao Carlos			
222	12	Sao Francisco			
223	3	Tambau			
226	10	Jambeiro			DERSA
227	90	Sandovalina			
228	3	Tambau			
229	3	Tambau			
230	10	Lorena			
234	2	Pirajui		Negociação	Iniciativa Verde
235	2	Pirajui		Negociação	Iniciativa Verde
238	2	Pirajui		Negociação	Iniciativa Verde
239	2	Pirajui		Negociação	Iniciativa Verde
240	2	Pirajui		Negociação	Iniciativa Verde
242	1	Cordeirópolis			
243	2	Santo Anastacio			
244	1,1	Limeira			DERSA





Banco de Áreas
Adesões
Resolução SMA 30/2007



Em negociação

Implantado

Protocolo	Área para Recuperação	Município da propriedade a ser recuperada		Fase	Contato Mata Ciliar / Investidor
246	8	Aguas da Prata		Negociação	PRMC
247	2	Campinas		Negociação	Marta Portas
249	4	Santo Anastácio			
250	4	Junqueiropolis			
251	6	Junqueiropolis			
257	3	Junqueiropolis			
259	2	Junqueiropolis			
260	4	Junqueiropolis			
261	6	Pitangueiras			
262	2,8	Pitangueiras			
263	1	Viradouro			
264	4	Viradouro			
265	2	Bebedouro			
266	5	Viradouro			
267	7	Bebedouro			
268	8	Viradouro			
269	10	Pitangueiras			
271	4	Pitangueiras			
272	12	Pitangueiras			
273	9	Pitangueiras			
274	12	Pitangueiras			
275	3	Viradouro			
276	11	Viradouro			
277	1	Viradouro			



Banco de Áreas
Adesões
Resolução SMA 30/2007



Em negociação

Implantado

Protocolo	Área para Recuperação	Município da propriedade a ser recuperada		Fase	Contato Mata Ciliar / Investidor
279	1	Barretos			
281	6	Pederneras			
282	5	Iacanga			
283	1	Santa Cruz do Rio Pardo			
284	1	Santa Cruz do Rio Pardo			
285	15	Barueri			
287	3	Piedade			

808,1	hectares
-------	----------